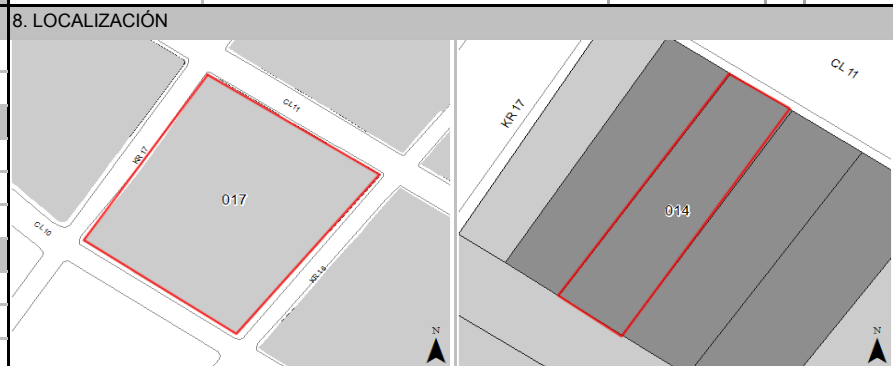


FICHA DE INVENTARIO Y VALORACIÓN DE BIENES CULTURALES INMUEBLES

1. DENOMINACIÓN			
1.1. Nombre del Bien	CL 11 16 81	1.2. Otros nombres	N.A.
1.3. Pertenece a valoración colectiva	No	1.4. Nombre	N.A.
2. CLASIFICACIÓN TIPOLOGICA			
2.1. Grupo Patrimonial	Material	2.2. Subgrupo Patrimonial	Inmueble
2.3. Grupo	Arquitectónico	2.4. Subgrupo	Arquitectura habitacional
2.5. Categoría	Vivienda urbana	2.6. Subcategoría	Vivienda unifamiliar
3. LOCALIZACIÓN			
3.1. Departamento	Bogotá	3.2. Municipio	Bogotá D.C.
3.3. Nomenclatura	CL 11 16 81	3.4. Nomenclatura antigua	N.A.
3.5. Barrio	Voto Nacional	3.6. Código Barrio	004103
3.7. Dentro de sector urbano histórico	No	3.8. Nombre sector urbano	N.A.
3.9. No. de manzana	017	3.10. No. de predio	014
3.11. CHIP	AAA0034KMAW	3.12. Localidad	Mártires
3.13. Dentro de perímetro urbano	Si	3.14. UPZ	102
3.15. Nombre UPZ	La Sabana		
4. CARACTERÍSTICAS FÍSICAS DEL INMUEBLE			
4.1. Características del predio		Área del predio (m2)	262,7
Frente (ml)	7,99	Área ocupada (m2)	262,7
Fondo (ml)	32,26	Área libre (m2)	0,0
4.2. Características edificación			
	1	2	3
Número de pisos	X		más pisos
Uso por piso	Comercial	N.A.	N.A.
5. INFORMACIÓN CATASTRAL			
5.1. Cédula catastral	10 16 13	5.2. Matrícula inmobiliaria	050C00923727
5.3. Clase de predio	No PH	5.4. Destino económico	Comercio en corredor
5.5. Tipo de propiedad	Particular	5.6. Avaluo Catastral	395334000
5.7. Valor referencia terreno m2	\$ 1.350.000		
6. NORMATIVIDAD VIGENTE			
6.1. POT-PBOT-EOT	POT	6.2. Enlace documento	http://www.alcaldiabogota.gov.co/sisjur/normas/Norma1.jsp?i=3769
6.3. Reglamentación	Decretos 469 de 2003 y 492 de 2007		
6.4. Declaratoria BIC (si/no)	Si	6.5. Ambito declaratoria	Distrital
6.6. Acto admin que declara	Decreto 606 de 2001	6.7. Nivel de Intervención	N2-T1-G2
6.8. Aplicable a	N.A.		
7. OBSERVACIONES			
Conforma un conjunto arquitectónico con los predios 013 y 015			

USO EXCLUSIVO DEL MINISTERIO DE CULTURA		INMUEBLE No	MZ	017
Código Nacional		Hoja 1	PR	014


9. FOTOGRAFÍA DEL INMUEBLE


Fuente: Equipo Fotografía PEMP Patrimonio Inmueble

10. FOTOGRAFÍA DEL CONTEXTO


Fuente: No documentado

	Diligenció:	PEMP Patrimonio Inmueble	Código de identificación	Hoja 1
	Fecha:	2016-2017		
	Revisó:	PEMP Patrimonio Inmueble	004103017014	de 5
	Fecha:	2018		

FICHA DE INVENTARIO Y VALORACIÓN DE BIENES CULTURALES INMUEBLES

USO EXCLUSIVO DEL MINISTERIO DE CULTURA

INMUEBLE No MZ 017

Código Nacional

Hoja 2 PR 014

12. ORIGEN

12.1. Fecha	No documentado	12.2. Siglo	XIX
12.3. Momento histórico	Finales	12.4. Periodo histórico	Republicano
12.5. Diseñador (es)	No documentado	12.6. Constructor (es)	No documentado
12.7. Fundador (es)	No documentado	12.8. Filiación	No documentado
12.9. Influencia	No documentado	12.10. Uso original	Residencial

13. OCUPACIÓN ACTUAL

	Propiedad	Admin	Arriendo	Comodato	Tenencia	Posesión
Ocupación actual						

Observaciones: Ocupación no documentada

	PROPIETARIO	OCUPANTE
13.1. Nombre/ Razón social	Rosa Delia Rincon de Rincon	No documentado
13.2. Tipo de documento	Cédula de ciudadanía	No documentado
13.3. Número documento	20267602	No documentado
13.4. Dirección	No documentado	No documentado
13.5. Departamento	No documentado	No documentado
13.6. Municipio	No documentado	No documentado
13.7. Teléfono	No documentado	No documentado
13.8. Correo electrónico	No documentado	No documentado

14. DESCRIPCIÓN

Inmueble de 1 piso, paramentado en un predio medianero con forma rectangular, cuyas dimensiones son: frente de 7.99 m sobre la calle 11 y fondo de 32.26 m, dando una proporción de 1 a 4.03 veces. La ocupación del predio se realiza a través de un volumen de 2 patios laterales y un patio posterior, los cuales se encuentran cubiertos y es posible que posean otro uso. Se accede a la edificación desde la Calle 11 por 3 puertas, 2 de ellas entregan a un local comercial localizado en la crujía frontal, y una tercera conduce a un local ubicado en la parte posterior del predio. Los vanos de fachada conservan su ornamentación superior dada por una cornisa y un aplique floral, estos son repetitivos en el conjunto arquitectónico. El sistema estructural es de muros de carga en adobe y ladrillo, y la cubierta es de teja de barro en la crujía frontal. La carpintería es metálica.

15. OBSERVACIONES

Los períodos corresponden a la clasificación propuesta por el Manual de inventario Inmueble expedido por el Ministerio de cultura. Las épocas y siglos identificados en las fichas son aproximados, clasificados de acuerdo con sus características del lenguaje arquitectónico, estructura y materiales correspondientes. No obedecen a un estudio exhaustivo de cada inmueble, su precisión será realizada por el estudio histórico que se exija en la presentación de requisitos para su intervención.


16. FOTOGRAFÍAS INTERIORES



Fuente: Equipo Levantamientos PEMP Patrimonio Inmueble

17. RESEÑA HISTÓRICA

Inmueble construido a finales del siglo XIX. Hace parte de un conjunto de edificaciones de características similares con los inmuebles 014 y 015, todas son de tipología original de 2 patios laterales y un patio posterior, y su fachada cuenta con ornamentación semejante. Según las aerofotografías de los años 1936, 1953 y 1976, no hubo ninguna intervención que afectara su tipología original. Actualmente es el inmueble que mejor se conserva, ya que permanece su volumetría con los patios cubiertos. El inmueble posee una ficha de valoración anterior realizada por el departamento de planeación distrital en el año 2002, de la cual se puede concluir que, de ese año a la fecha, se han modificado los vanos de puertas, respondiendo a la presencia del local comercial. Es propiedad de Rosa Delia Rincón de Rincón. No se conocen datos de autor, diseñador o constructor. Tampoco se conocen datos de solicitudes de intervención.

	Diligenció:	PEMP Patrimonio Inmueble	Código de identificación	Hoja 2
	Fecha:	2018		
	Revisó:	PEMP Patrimonio Inmueble	004103017014	de 5
	Fecha:	2018		


18. PLANIMETRÍA (PLANTA ARQUITECTÓNICA)



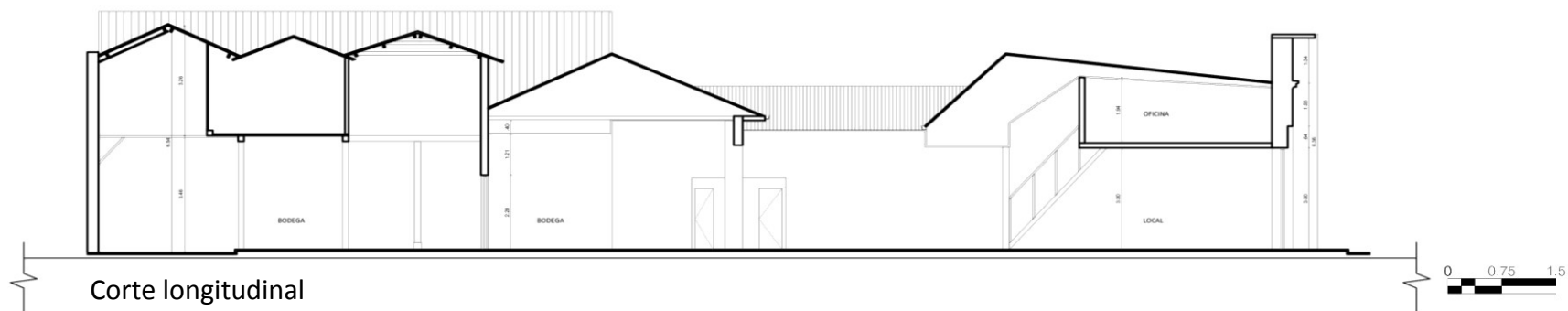
Planta primer piso

FUENTE:

Equipo Levantamientos PEMP Patrimonio Inmueble

	Diligenció:	PEMP Patrimonio Inmueble	Código de identificación	Hoja 3
	Fecha:	2018		
	Revisó:	PEMP Patrimonio Inmueble	004103017014	de 5
	Fecha:	2018		

19. PLANIMETRÍA (FACHADA, CORTE)



Corte longitudinal

Fuente: Equipo Levantamientos PEMP Patrimonio Inmueble



Fachada Norte

Fuente: Equipo Fotografía PEMP Patrimonio Inmueble

20. VALORACIÓN

Valor histórico: El inmueble pertenece a un conjunto urbano propio del periodo republicano de finales de siglo XIX. Conserva su tipología original de un volumen con 2 patios laterales y un patio posterior. En su fachada, a través de la ornamentación que conserva, es posible la lectura del lenguaje arquitectónico que caracterizó la época.

Valor estético: De acuerdo con lo descrito y su valoración histórica, la fachada del inmueble, aunque esta modificada, conserva elementos propios de la construcción que dan cuenta de su valor estético, como son molduras, cornisas y apliques que se localizan en la parte alta, estos además son idénticos con las fachadas de los inmuebles colindantes, lo que permite una lectura homogénea del perfil urbano.

Valor simbólico: El inmueble hace parte del conjunto urbano que define el Centro histórico, representa la imagen de la ciudad y particularmente del sector a finales del siglo XIX.

21. SIGNIFICACIÓN CULTURAL

Inmueble ubicado en un barrio de carácter comercial ya que fue un límite de la ciudad antigua, consolidado tras el paso del tranvía a comienzos del siglo XX. Alberga hitos urbanos como la Plaza de los Mártires (conocida como la Huerta de Jaime), un obelisco en memoria a los allí fusilados, la Basílica del Sagrado Corazón de Jesús, un fragmento de la Escuela de Medicina y un gran repertorio de arquitectura residencial del periodo Republicano.

 Instituto Distrital de Patrimonio Cultural	Diligenció:	PEMP Patrimonio Inmueble	Código de identificación	Hoja 4
	Fecha:	2018		
	Revisó:	PEMP Patrimonio Inmueble	004103017014	de 5
	Fecha:	2018		

22. NIVEL DE INTERVENCIÓN

18,1 NORTE



CALLE 11

18.2 ORIENTE



CARRERA 16

18.3 SUR



CALLE 10


18.4 OCCIDENTE



CARRERA 17

23, OBSERVACIONES:

N.A.

	Diligenció:	PEMP Patrimonio Inmueble	Código de identificación	Hoja 5
	Fecha:	2018		
	Revisó:	PEMP Patrimonio Inmueble	004103017014	de 5
	Fecha:	2018		